

VILLA LÉ LUQUENTIA - GUJAN- MESTRAS - BASSIN D'ARCACHON

LOCATION LÉ LUQUENTIA - GUJAN-MESTRAS

Villa dans parc arboré pour 13 personnes

<https://leluquentia.fr>





Propriétaire : Marie

Contact et accueil : Alexandra 06 25 85 10 40

A Location Lé Luquentia - Gujan-Mestras : 47
Cours de la Marne 33470 GUJAN-MESTRAS





Location Lé Luquentia - Gujan-Mestras



Maison



11

personnes
(Maxi: 13 pers.)



6

chambres



230

m2

Bienvenue dans notre spacieuse villa nichée derrière ses cèdres pouvant accueillir jusqu'à 13 personnes. Vous occuperez une maison pour 9 personnes et un appartement indépendant pour 4 personnes le tout en rez de jardin.

Vous profiterez de grands espaces de vie, du calme et de la vue sur le parc arboré. Notre maison traditionnelle très lumineuse, vous offrira naturellement la fraîcheur de ses murs tout en étant plein sud. Vous vivrez à votre rythme, chacun pourra avoir son propre espace tout en bénéficiant de vastes espaces communs. Dans le jardin entièrement clos, vous vivrez dans l'intimité du parc avec ses pelouses, ses terrasses et son spa, vos véhicules y seront également en sécurité tout en étant en centre ville. Tout est à proximité : Les commerces, les plages du Bassin, l'océan, le lac, les transports en communs du Sud Bassin et vers Bordeaux et bien d autres activités.

Google



[Lire les avis](#)







Pièces et équipements

<i>Chambres</i>	Chambre(s): 6 Lit(s): 7	dont lit(s) 1 pers.: 3 dont lit(s) 2 pers.: 5
<i>Salle de bains / Salle d'eau</i>	Salle de bains avec douche Sèche cheveux Salle(s) de bains (avec baignoire): 1 Salle(s) d'eau (avec douche): 2	Salle de bains avec douche et baignoire Sèche serviettes
<i>WC</i>	WC: 3 WC indépendants	
<i>Cuisine</i>	Cuisine Congélateur Four à micro ondes Réfrigérateur	Plancha Four Lave vaisselle
<i>Autres pièces</i>	Balcon Séjour	Salon Terrasse
<i>Media</i>	Télévision	Wifi
<i>Autres équipements</i>	Lave linge privatif	Matériel de repassage
<i>Chauffage / AC</i>	Chauffage	Cheminée
<i>Bien être</i>	Spa	
<i>Exterieur</i>	Abri couvert Barbecue Salon de jardin	Abri pour vélo ou VTT Jardin privé Terrain clos
<i>Divers</i>		

Infos sur l'établissement



Communs

Dans maison
Habitation indépendante

Entrée indépendante



Activités



Réseaux

Accès Internet



Stationnement

Parking
Parking privé

Parking à proximité



Services

Location de draps et/ou de linge

Nettoyage / ménage

Un forfait ménage par séjour de 300euros est à ajouter au tarif des nuitées. Le linge de maison de qualité hôtelière est en option.



Extérieurs

Parc

A savoir : conditions de la location

Arrivée Entre 17:00 et 20:00

Départ Avant 10:00

*Langue(s)
parlée(s)* Anglais Français

*Annulation/
Prépaiement/
Dépot de
garantie*

*Moyens de
paiement*

Ménage

*Draps et Linge
de maison* Un forfait ménage par séjour de 300euros est à ajouter au tarif des nuitées. Le linge de maison de qualité hôtelière est en option

*Enfants et lits
d'appoints* Lit bébé
Un lit de bébé de qualité est à disposition

*Animaux
domestiques* Les animaux ne sont pas admis.

Tarifs (au 12/06/24)

Location Lé Luquentia - Gujan-Mestras

Les tarifs sont pour, au minimum, le weekend, quelques jours ou la semaine pendant la haute saison (hors ménage, linge qualité hôtelière et taxe de séjour.) Merci de nous contacter pour plus de précisions

Tarifs en €:	Tarif 1 nuit en semaine (L, M, M, J, D)	Tarif 1 nuit en weekend (V ou S)	Tarif 2 nuits weekend (V+S)	Tarif 7 nuits semaine
du 21/05/2024 au 23/06/2024	220€	320€		
du 23/06/2024 au 30/06/2024	265€	315€		
du 30/06/2024 au 05/07/2024	290€	290€		
du 06/07/2024 au 12/07/2024	240€	240€		1680€
du 12/07/2024 au 19/07/2024	320€	320€		2240€
du 19/07/2024 au 17/08/2024	385€	385€		2695€
du 17/08/2024 au 24/08/2024	320€	320€		2240€
du 24/08/2024 au 31/08/2024	240€	240€		1650€
du 01/09/2024 au 01/10/2024	240€	280€		

Mes recommandations

Découvrir Gujan-Mestras

Toutes les Activités

OFFICE DE TOURISME GUJAN-MESTRAS

WWW.GUJANMESTRAS.COM



Piscine et Spa de Gujan-Mestras

+33 5 57 16 31 60
9 avenue des Loisirs

<https://www.piscinescobas.fr/gujanmestras>

0.5 km
📍 GUJAN-MESTRAS



Bien-être, détente, activités aquatiques, tout est fait, de la conception architecturale au choix des matériaux, de la scénographie au choix de l'implantation de l'équipement, pour que les 565 m² de bassins couverts, l'espace extérieur de 400 m² donnent une complète satisfaction à tous les usagers.



Laser Lander


+33 5 56 54 31 26
20 avenue des loisirs

<http://www.laserlander.com>

2.6 km
📍 GUJAN-MESTRAS



Venez découvrir en famille et entre amis votre laser game avec ses 2 labyrinthes de jeux, son univers de 700m², son matériel dernière génération et ses espaces détente climatisés. Ludique et sans danger accessible de 7 à 99 ans ! Le seul jeu 100% laser ! Ambiance garantie



Bowling du Bassin

+33 5 57 15 39 45
8 avenue des Loisirs

<http://www.bowlingstar.fr>

3.2 km
📍 GUJAN-MESTRAS



Avec ses 16 pistes, ses équipements modernes, ce nouveau site s'adresse à tout public : jeunes, familles, sportifs ... Dans cet espace dédié au bowling, les plus petits ont leur place ! 2 mini pistes ont été spécialement créées pour eux ainsi qu'une aire de jeux. Autre particularité de l'établissement, il dispose de 13 billards. Le bowling gujanais peut également accueillir des anniversaires d'enfants mais aussi d'adultes, proposer des après-midis récréatifs à thèmes, des goûters, des séminaires et organiser des soirées, arbre de Noël pour les entreprises.



La Cité Perchée


+33 6 82 60 95 30
8 avenue des Loisirs

<https://www.bassinaventures.com/>

3.3 km
📍 GUJAN-MESTRAS



Balade ludique et pédagogique dans les arbres. A partir de 5 ans.



Bassin Aventures

+33 6 82 60 95 30 +33 6 37 80 97
97

Avenue des Loisirs

<http://www.bassinaventures.com>

3.3 km
📍 GUJAN-MESTRAS



Ce parc d'accrobranches, accessible dès 3 ans et sans limite d'âge, propose 27 parcours de difficultés croissantes en accès illimité dont 1 spécial tyrolienne. Ce sont 330 jeux progressifs et imaginés pour que chacun s'amuse et puisse franchir la totalité des obstacles. Le parc est totalement équipé d'une ligne de vie 100% continue ! Le + est l'originalité des jeux suspendus (wake-board, snowboard, bateau, vélo, trottinette, saut en longueur, pont de singes, saut de Tarzan, tyroliennes) avec possibilité de pratiquer la nuit. Également le Ninja Run : 2 parcours d'obstacles inspiré de Ninja Warrior, Catapulte Géante : éjection jusqu'à 18 mètres, le Quick-Flight : saut de 12 mètres, parcours d'orientation. Organisation d'anniversaires, enterrements de vie de célibataire, séminaires, groupes CE. Vous disposez d'un parking gratuit, d'une aire de pique-nique et d'un snack.

Mes recommandations (suite)

Découvrir Gujan-Mestras

Toutes les Activités

OFFICE DE TOURISME GUJAN-MESTRAS

WWW.GUJANMESTRAS.COM



AQUALAND Bassin d'Arcachon

+33 5 56 66 39 39


145 route des Lacs

<http://www.aqualand.fr>

3.5 km
GUJAN-MESTRAS



Bienvenue dans le plus grand parc aquatique de la côte Atlantique, un parc d'attractions familial pour tous. Parents, enfants, adolescents, pour vous des attractions uniques dans un parc arboré de 6 hectares ! Sensations, détente, vagues, piscine, plages et pailotes sous les palmiers, une journée de vacances inoubliable, souvenirs partagés et rires garantis. Jeunes parents, découvrez le mini-parc aquatique spécifique pour vos petits, ils ont leurs toboggans comme les grands, et l'eau est chauffée ! 5,7 millions de visiteurs dont plus de 2 millions d'enfants nous ont déjà fait confiance.



Parc de la Coccinelle

+33 5 56 66 30 41

133 Route des Lacs

<http://www.la-coccinelle.fr>

3.5 km
GUJAN-MESTRAS



Le parc de La coccinelle vous accueille pour vivre une journée familiale inoubliable ! Dans la Mini-Ferme, on enjambe les barrières pour caresser les animaux et on donne le biberon aux bébés chevreaux, agneaux et veaux ! Côté attractions, tout est à volonté. Descente du Splash river, Train de la mine, l'Explorateur et bien d'autres ... il y en aura pour tous les goûts et tous les âges !!



Kid Parc Île d'Aventures

+33 5 56 66 06 90

131 route des Lacs

<http://www.kidparc.com>

3.6 km
GUJAN-MESTRAS



Unique en Gironde, ce parc d'attractions adapté pour toute la famille a pour décor une île de rêve. Dans un espace de verdure, ceinturé par une rivière enchantée à découvrir en canoë, de nombreux manèges vous attendent : action, découverte, aventure et détente ! Les boulets de canon, spinning coaster sur le thème des pirates : exclusivité Kid Parc Île d'Aventures. Organisation d'anniversaires.



Stations Bee's LA HUME

+33 5 56 54 17 36

47 avenue Maréchal de Lattre de Tassigny

<https://www.stationsbees.com/stations/>

3.7 km
GUJAN-MESTRAS



Le Bassin d'Arcachon se découvre idéalement à vélo grâce à son important réseau de pistes cyclables. Station Bee's propose la location de vélos électriques, VTC, VTT, vélos de ville junior et enfants, suiveurs enfant, remorques (2 enfants / 40 kg max.) sans oublier les accessoires (sièges bébé, paniers et casques - antivols compris dans la location). Atelier réparation : pensez à prendre rendez-vous !



Cinéma Gérard Philippe

+33 5 57 16 49 15# +33 5 56 49 60 55

Place du Vieux Marché à La Hume

<http://www.cinema-gujanmestras.fr/>

4.1 km
GUJAN-MESTRAS



Ce cinéma de quartier est un cinéma d'Art et d'Essai qui vous propose tout au long de l'année des rendez-vous : Cinéphilos, Ciné jeunes et Ciné mémoires. Chaque séance fait l'objet d'une distribution d'une fiche détaillée sur le film et d'une présentation en salle. Pour les amateurs du 7ème Art, ces rendez-vous vous feront découvrir sur grand-écran des oeuvres d'auteurs, vivre les aventures de vos héros préférés, et enfin, redécouvrir les chefs d'oeuvre du cinéma. Commentées par des professionnels ou des passionnés, le cinéma Gérard Philippe propose également, des conférences sur divers thèmes : culturels ou naturels qui font l'objet de notre actualité.

Mes recommandations (suite)

Découvrir Gujan-Mestras

Toutes les Activités

OFFICE DE TOURISME GUJAN-MESTRAS

WWW.GUJANMESTRAS.COM



Golf Bluegreen Gujan-Mestras

+33 5 57 52 73 73

Route de Sanguinet

<https://bluegreen.fr/gujan/>

4.1 km

📍 GUJAN-MESTRAS



Sur le Bassin d'Arcachon, à 8 km d'Arcachon, le parcours du Golf de Gujan, de notoriété internationale, allie difficulté technique et tracé esthétique. Inspiré par les parcours de Floride, le tracé du golf (18 trous par 72, 6225 m et 9 trous par 35, 2635 m) épouse au mieux la nature du site et met en scène forêt de pins, lacs et bunkers de sable blanc. Au club-house, la terrasse panoramique vous offre une vue imprenable sur la pinède de 80 hectares.



Plage de La Hume

+33 5 56 66 12 65

La Hume

4.2 km

📍 GUJAN-MESTRAS



Au cœur du quartier touristique de La Hume, et à proximité immédiate du port de plaisance, cette plage jouit d'une image familiale. Bordée de tamaris et de pins francs, la plage offre une vue panoramique imprenable sur le Bassin d'Arcachon. Au rythme des marées, variez les plaisirs : baignade, détente sur le sable, promenade,... et profitez des équipements mis à votre disposition : aires de jeux et de pique-nique, buvette, location de paddle.... Ce site est également un spot réputé pour la pratique du kite surf : spectacle garanti ! La plage de la Hume bénéficie du label « Handiplage niveau 2 » depuis 2008, et offre aux personnes à mobilité réduite des équipements adaptés (parking, tiralo, douches).



Par les chemins de Gujan-Mestras à bicyclette

+33 5 56 66 12 65


37 avenue du Maréchal de Lattre de Tassigny

0.4 km

📍 GUJAN-MESTRAS



Ce circuit vous permet de découvrir une autre facette de Gujan-Mestras, différente de celle des parcs de loisirs. En famille ou entre amis, les rues, monuments et sites naturels vous dévoileront leurs secrets. Demandez le parcours à l'Office de Tourisme de Gujan-Mestras.



Sentier du littoral sur les 7 ports de Gujan-Mestras

+33 5 56 66 12 65

0.5 km

📍 GUJAN-MESTRAS



Empruntez le sentier du littoral depuis le port de la Hume ou le port de la Mole et profitez d'une balade sur 8 kms (16 kms aller/retour) pour découvrir les 7 ports de Gujan-Mestras. Dans un environnement naturel préservé, aux contours changeants selon l'amplitude des marées, votre parcours alterne vues panoramiques et rencontres authentiques dans l'esprit du Bassin. Les animaux sont autorisés sur le sentier du littoral à condition d'être tenus en laisse.



Le sentier du littoral de Gujan-Mestras

+33 5 56 66 12 65

0.6 km

📍 GUJAN-MESTRAS



Le sentier du littoral serpente entre les eaux du Bassin d'Arcachon, les prés salés, les ports ostréicoles et les anciennes réserves piscicoles. Gujan-Mestras, avec ses sept ports tournés vers le bassin, est considérée comme la capitale de l'ostréiculture. Découvrez de nouveaux paysages naturels à chaque détour de votre itinéraire. Dans un environnement naturel préservé, aux contours changeants selon l'amplitude des marées, votre parcours alterne vues panoramiques et rencontres authentiques dans l'esprit du Bassin. C'est un parcours long de 8,5 kilomètres qui débute au port de La Hume et qui aboutit au port de La Mole. Les animaux sont autorisés sur le sentier du littoral à condition d'être tenus en laisse.

Mes recommandations (suite)

Découvrir Gujan-Mestras

Toutes les Activités

OFFICE DE TOURISME GUJAN-MESTRAS

WWW.GUJANMESTRAS.COM



Lac de la Magdeleine

+33 5 56 66 12 65

Route du Lac de la Magdeleine

2.9 km

📍 GUJAN-MESTRAS



Au milieu d'une forêt de pins, le lac de la Magdeleine est un lieu pour la promenade, la pêche, le pique-nique, la détente... un endroit idéal pour toute la famille. A la tombée de la nuit, le lac se métamorphose, et s'habille d'un halo de couleurs bleu, blanc, vert, jaune... mettant en scène son plan d'eau, son île et la végétation environnante. Cet éclairage, qui utilise de nouvelles technologies dans un souci environnemental et d'économie d'énergie, produit un véritable effet féerique dès que la luminosité du jour a perdu son intensité. A proximité du lac, casino, bowling, aires de jeux et attractions.



Réserve Ornithologique du Teich

+33 5 24 73 37 33

Rue du Port

📍 <http://www.reserve-ornithologique-du-teich.com>

3.6 km

📍 LE TEICH



Partez en famille, entre amis ou en groupe, petits et grands, à la découverte de l'un des plus fameux sites de nature du Bassin d'Arcachon. Sur ce site d'importance internationale pour la conservation des oiseaux, 323 espèces peuvent être observées, dont 80 nichent sur place. La réserve offre 6 km de promenades pour les observer depuis l'une des 20 cabanes aménagées près des secteurs les plus favorables. Le sentier du Rouge Gorge a été spécialement conçu pour les enfants pour connaître l'environnement de la réserve ornithologique en s'amusant. Des activités de découverte à proximité sont proposées en canoë et en kayak de mer pour découvrir le delta de la Leyre autrement.



Le domaine de Fleury dans le delta de la Leyre

+33 5 56 22 80 46

📍 <https://leteich-ecotourisme.fr/deja-sur-pl>

4.1 km

📍 LE TEICH



Si l'activité humaine sur ce territoire remonte à la préhistoire, c'est à partir de 1770 que l'homme a entrepris de transformer le paysage en aménageant les prés salés pour y creuser des salines puis des bassins à poissons. C'est ce paysage où la nature est dessinée, exploitée et entretenue par l'homme que vous allez découvrir. Le domaine est reconnu comme un espace naturel sensible à préserver. Depuis un sentier, vous pourrez observer la diversité de la faune et de la flore qui y trouve refuge.



Delta de la Leyre

+33 5 56 22 80 46# +33 5 24 73 37 33

Maison de la Nature du Bassin d'Arcachon

📍 <http://www.leteich-ecotourisme.fr>

4.2 km

📍 LE TEICH



Le delta, ouverture de la Leyre sur le Bassin d'Arcachon, est composé de lieux multiples où se juxtaposent des parties stables occupées par des prés salés, des domaines endigués, des roselières, des prairies pâturées et des secteurs soumis à la dynamique des marées, bancs sableux et vasières. Les eaux douces de la rivière et les eaux salées de l'océan se rejoignent et sont propices à l'implantation d'espèces spécifiques. Situé sur l'une des voies de migration les plus importantes d'Europe, il constitue véritablement le domaine des oiseaux. Un circuit de 9 km permet de découvrir la forêt galerie en longeant la Leyre et les plaines humides ceinturée de marais plus en aval.



Ile de Malprat

+33 5 57 70 67 56

📍 <http://www.tourisme-coeurdubassin.com>

4.2 km

📍 BIGANOS



Au milieu du delta de l'Eyre, l'île de Malprat («mauvais prés») fut endiguée à la fin du XVIIIème siècle à des fins salicoles puis cette activité fut remplacée par la pisciculture extensive. Cette île de 140 hectares, entourée de 11 écluses, possède 19 bassins et un réseau de canaux profonds alimentés uniquement en eau saumâtre (60 hectares). Un écosystème prairial favorise le développement de certaines espèces floristiques et faunistiques (amphibiens, loutre, cistude, vison, anatis, insectes) car il est alimenté uniquement en eau douce (précipitations, puits artésien). La visite n'est possible qu'accompagné par un guide, sur réservation auprès de l'office de tourisme.

Mes recommandations (suite)

Découvrir Gujan-Mestras

Toutes les Activités

OFFICE DE TOURISME GUJAN-MESTRAS

WWW.GUJANMESTRAS.COM



Les Prés Salés Ouest

+33 5 56 54 63 14

<https://tourisme-latestedebuch.com/les->

5.0 km

LA TESTE-DE-BUCH



Le site des Prés Salés Ouest, situé sur la commune de La Teste de Buch, représente une anse de 42 hectares au sud du Bassin d'Arcachon. Autrefois ouverts sur la mer, les Prés Salés Ouest ont été endigués dans le milieu des années 1970 et soustraits à l'influence de l'océan. Pendant près de 35 ans le site a alors perdu sa vocation de pré salé, s'est peu à peu appauvri et s'est trouvé envahi d'espèces exotiques envahissantes (notamment le Baccharis, appelé aussi « faux-cotonnier »). Cependant, en 2007 après des années de bataille juridique, la commune de la Teste de Buch a été autorisée par l'Etat à entreprendre des aménagements. Les travaux poursuivaient alors plusieurs objectifs : environnementaux, paysagers, hydrauliques et accueil du public. Une partie du site fut à nouveau soumise au rythme des marées tandis que l'autre fut dédiée à la rétention des eaux douces provenant de la Craste.



Domaines de Certes - Graveyron

+33 5 56 82 71 79

Avenue de Certes

<https://www.gironde.fr/environnement/d>

7.0 km

AUDENGE



La confrontation entre l'eau douce et l'eau salée agit certes sur la nature, mais aussi sur l'homme qui a modelé le paysage au rythme de ses activités économiques : vocations agricoles, salicoles, piscicoles et forestières. Ces Espaces Naturels Sensibles se caractérisent pour le domaine de Certes avec des digues aménagées par l'Homme : marais salants et anciens réservoirs à poissons, et pour le domaine de Graveyron : prairies humides et prés salés. Cet espace abrite de nombreuses populations d'oiseaux tout au long de l'année, dont certaines espèces rares et protégées.



Le Bassin d'Arcachon

+33 5 56 52 61 40

<http://www.tourisme-gironde.fr>

9.0 km

ARCACHON



Le Bassin d'Arcachon est situé au cœur des Landes de Gascogne. Il est de forme triangulaire, délimité par plus de 80 km de côtes plates ou dunaires boisées. Il est largement ouvert sur le golfe de Gascogne et la marée fait pénétrer et sortir deux fois par jour des masses d'eau considérables. Le Bassin est partiellement isolé de l'océan par un cordon dunaire comprenant notamment le Cap Ferret, la dune du Pilat et le banc d'Arguin. L'ouverture sur l'océan Atlantique se fait par un accès unique, les « passes », un ensemble de chenaux d'environ 3 km de large permettant la circulation de l'eau entre le bassin et l'océan. Au centre du bassin se trouve l'île aux Oiseaux et ses cabanes tchanquées.



L'île aux Oiseaux

+33 5 56 54 63 14

<http://www.tourisme-latestedebuch.com>

11.3 km

LA TESTE-DE-BUCH



L'île aux Oiseaux à marée basse est un territoire sauvage de mille hectares que vous pourrez apercevoir au milieu du bassin. Les oiseaux en ont fait leur royaume pendant que des ostréiculteurs construisaient tout autour un labyrinthe de parcs à huîtres. L'endroit est difficile d'accès, seuls les initiés peuvent y accoster. Une fois sur place, des chemins et des ponts vous invitent à découvrir cette île unique en son genre.



Grand Site de la Dune du Pilat

+33 5 56 22 12 85

Route de Biscarrosse

<https://www.ladunedupilat.com>

11.4 km

PYLA-SUR-MER



Dès votre arrivée, elle vous impressionnera par ses dimensions (entre 100 et 115 mètres de haut selon les années, 2,9 km de long, 55 millions de m³ de grains de sable). Au sommet, place à l'émotion : un panorama exceptionnel se dessine et vous dévoile les merveilles du Bassin : le banc d'Arguin, le phare du Cap-Ferret; Pour en savoir plus sur l'histoire de la formation et l'évolution de ce monument géologique protégé, les particularités des espèces animales et végétales présentes sur cet espace naturel d'exception, ou encore voyager à travers les âges sur les traces laissées par l'occupation humaine, participez à l'une des animations gratuites organisées toute l'année.


Mes recommandations (suite)

Découvrir Gujan-Mestras

Toutes les Activités

OFFICE DE TOURISME GUJAN-MESTRAS

WWW.GUJANMESTRAS.COM



Canal des Landes

+33 5 57 52 99 60# +33 5 56 54 63 14

<http://www.tourisme-latestedebuch.fr>

12.9 km

LA TESTE-DE-BUCH



Il fut imaginé, en 1661, afin de relier le Bassin d'Arcachon à Bayonne à travers les étangs landais. Cette idée suscita de nombreux projets au cours des XVIIème et XVIIIème siècles, mais tous demeurèrent sans suite. En 1838, le canal voit enfin le jour et permet le transport de marchandises. En 1860, ensablé, il fut définitivement condamné pour la navigation. Depuis l'arrêt de la navigation sur le canal, celui-ci a évolué comme une rivière naturelle à méandres et recèle une faune particulièrement riche en poissons, loutres, oiseaux d'eau, tortues....



Domaine de Saint-Brice

+33 5 56 60 18 07# +33 5 56 82 02 95

<http://www.conservatoire-du-littoral.fr>

13.9 km

ARES



Le domaine de Saint-Brice, propriété du Conservatoire du Littoral, est situé sur les territoires des communes d'Arès et d'Andornos-les-Bains. Il est en grande partie composé de bois et de forêts où se côtoient pins maritimes, chênes, saules et trembles, ainsi qu'une multiple variété de sous bois comme les ajoncs, genêts, fougères, arbousiers et bruyères. Deux étangs ajoutent à l'intérêt biologique de cet espace préservé.



Réserve des dunes - Pointe du Cap Ferret

+33 5 56 03 94 49

Cap Ferret

<https://www.conservatoire-du-littoral.fr/s>

14.5 km

LEGE-CAP-FERRET



Cap, pointe, presqu'île, des mots évocateurs de grands espaces et ceux-ci ne manquent pas quand on parcourt les dunes du Cap Ferret. La Pointe du Cap Ferret est un bout de monde, un bout de monde entre deux eaux... l'océan et le Bassin d'Arcachon. On en prend plein les yeux à la Pointe. Pour vivre cette découverte exceptionnelle, on emprunte le sentier "Abécédaire des dunes" à l'entrée du Cap Ferret. Le promeneur découvre progressivement un immense album photo qui se déroule au gré de l'alphabet du A comme « Algue » au Z comme « Zostère avant d'arriver à la Pointe du Cap Ferret où s'ouvre un paysage à couper le souffle. Visites guidées possibles.



Lac de Cazaux

+33 5 57 52 99 60# +33 5 56 54 63 14

<http://www.tourisme-latestedebuch.com>

14.7 km

CAZAUX



Vous avez envie de calme, de nature ? Cap sur le lac de Cazaux. Deuxième lac d'eau douce de France, réputé pour sa tranquillité, protégé du vent par sa forêt, il dispose de plages de sables fins et de criques sauvages. Toute l'année, familles, nageurs, plongeurs et pêcheurs partagent les 5800 hectares de ce lieu nature.



La réserve naturelle du Banc d'Arguin

+33 5 56 54 53 83# +33 5 56 91 33 65


<https://www.sepanso.org/>

15.1 km

PYLA-SUR-MER



Lors d'une balade en bateau ou du haut de la Dune du Pilat, vous pourrez admirer ce banc de sable classé réserve naturelle depuis 1972. Il est le plus vaste du littoral girondin et s'étend à marée basse sur 4 km de long et 2 km de large. Situé à l'entrée du Bassin d'Arcachon, transformé par les marées, il est en mouvement constant. Si vous avez le privilège d'y poser le pied, vous pourrez observer les ostréiculteurs travailler dans leur parc à huîtres et le ballet incessant des sternes caugeks et autres oiseaux migrateurs.



Réserve naturelle nationale des Prés salés d'Arès - Lège Cap Ferret

+33 5 56 03 94 49# +33 5 56 60 18 07

Rue du Port Ostréicole

<http://www.reserves-naturelles.org>
ARES

D'une superficie de 496 ha, la réserve naturelle des Prés salés vit au rythme des marées ce qui contribue à diversifier les habitats que l'on rencontre sur ce site et qui vont des vasières aux terres émergées en permanence. Cette diversité d'habitat a permis le développement d'une flore spécifique d'intérêt patrimonial qui a contribué à la création de la réserve. Ce site est également une zone importante pour la migration, l'hivernage et la reproduction de nombreux oiseaux de zones humides. L'aventure débute sur ce site quelque peu aride, c'est pour cela qu'une partie est surnommée "le Désert". Il change de visage au rythme de la journée qui passe et au fil de la marée qui monte et qui descend. Parfois assoiffées, parfois inondées, les espèces végétales, que le promeneur observe, ont fait preuve d'une grande acclimatation.



Plages océanes


+33 5 56 54 53 83# +33 5 56 54 63 14

Route de Biscarrosse

<http://www.tourisme-latestedebuch.com>

17.9 km
PYLA-SUR-MER

L'accès à la plage océane de la Salie Sud est temporairement fermé. Aux plages tranquilles en bord de bassin à Pyla sur Mer succèdent au sud, aussi loin que porte le regard, les plages océanes qui s'étendent sur 18 km où se brisent les vagues de l'Atlantique : Petit Nice, Lagune et Salie (commune de La Teste de Buch). Surfeurs, naturistes ou simples baigneurs, chacun d'entre vous y trouve, "sa" plage.



Port de La Hume


+33 5 56 66 12 65

<http://www.gujanmestras.com>

0.5 km
GUJAN-MESTRAS



1



Port de Meyran

+33 5 56 66 12 65

<http://www.gujanmestras.com>

0.5 km
GUJAN-MESTRAS



2



Port de Larros

+33 5 56 66 12 65

<http://www.gujanmestras.com>

0.5 km
GUJAN-MESTRAS



3

Mes recommandations (suite)

Découvrir Gujan-Mestras

Toutes les Activités

OFFICE DE TOURISME GUJAN-MESTRAS

WWW.GUJANMESTRAS.COM



Port du Canal


+33 5 56 66 12 65

<http://www.gujanmestras.com>

0.5 km
📍 GUJAN-MESTRAS



4



Port de la Mole

+33 5 56 66 12 65

<http://www.gujanmestras.com>

0.5 km
📍 GUJAN-MESTRAS



5



Port de la Barbotière

+33 5 56 66 12 65

<http://www.gujanmestras.com>

0.9 km
📍 GUJAN-MESTRAS



6



Une escale à Larros

+33 5 56 66 12 65# +33 5 56 66 23 71

Port de Larros

0.9 km
📍 GUJAN-MESTRAS



7



Maison de l'Huître

+33 5 56 66 23 71

Port de Larros

<http://www.maison-huitre.fr>

0.9 km
📍 GUJAN-MESTRAS



8

Mes recommandations (suite)

Découvrir Gujan-Mestras

Toutes les Activités

OFFICE DE TOURISME GUJAN-MESTRAS

WWW.GUJANMESTRAS.COM



Port de Gujan

+33 5 56 66 12 65

<http://www.gujanmestras.com>

1.2 km

📍 GUJAN-MESTRAS



Visite guidée de l'Histoire du Mur de l'Atlantique

+33 5 56 66 12 65

<http://www.gujanmestras.com>

4.1 km

📍 GUJAN-MESTRAS



Les Richesses d'Arguin

+33 5 56 22 19 82

12-15 port de la Hume

<http://lesrichessesdarguin.com/4533/ac>

4.2 km

📍 GUJAN-MESTRAS



Située sur le Port de Meyran Ouest, la Cabane des Jaud, ostréiculteurs de père en fils, vous propose des huîtres du Banc d'Arguin et du Cap-Ferret. Incontournable pour un instant de détente, au plus proche de la nature, avec une vue imprenable sur le Bassin d'Arcachon.

Mes recommandations (suite)

Découvrir Gujan-Mestras

Toutes les Activités

OFFICE DE TOURISME GUJAN-MESTRAS
WWW.GUJANMESTRAS.COM



: Restaurants : Activités et Loisirs : Nature : Culturel : Dégustations

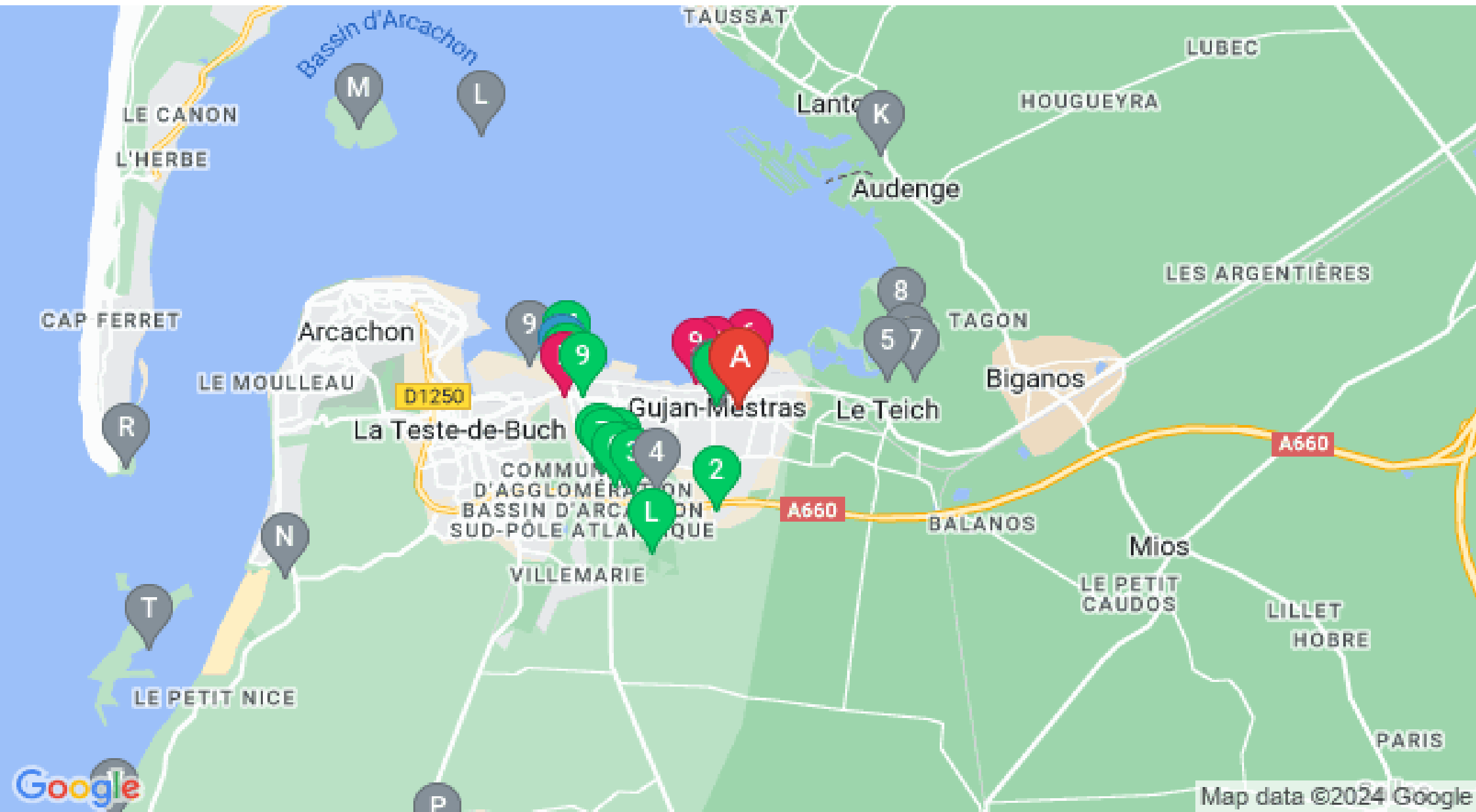
Mes recommandations (suite)

Découvrir Gujan-Mestras

Toutes les Activités

OFFICE DE TOURISME GUJAN-MESTRAS

WWW.GUJANMESTRAS.COM



: Restaurants : Activités et Loisirs : Nature : Culturel : Dégustations

Map data ©2024 Google